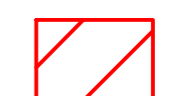









LEGENDA:


-  Aree soggette a vincolo idrogeologico (R.D.L. 3267/23)
- Aree soggette a Servitù militare (L.898/76)*
-  Recinzione attiva
-  Limite fascia dei 400 mt.
-  Limite fascia dei 2000 mt.
- Piano Territoriale Paesistico Regionale*
- Laghi, corsi d'acqua e acque sotterranee:*
-  Zone di tutela dei caratteri ambientali di laghi, bacini e corsi d'acqua (ART. 17)
-  Zone di tutela dei corpi idrici superficiali e sotterranei (ART. 28)
- Ambiti di tutela:*
-  Zone di particolare interesse paesaggistico-ambientale (ART. 19)



COMUNE DI CORIANO
PROVINCIA DI RIMINI

P.R.G.'97
VARIANTE GENERALE

Sindaco:
Ivonne Crescentini
Assessore all'Urbanistica:
Luigi Vallorani
Segretario Comunale:
Dott. Giovanna Egidi
Responsabile Area Tecnica:
Dott. Arch. Paolo Bascucci
Responsabile Servizio Urbanistica:
Geom. Eraldo Giudici



Progettisti:
Dott. Arch. Marco Zaoli
Dott. Arch. Romeo Farinella

COMUNITA' DEL VILLAGGIO

Collaboratori:
Dott. Arch. Linda Fabbrini
Dott. Arch. Vera Fabbrini

Consulenti:
Aspetti Agronomici e Ambientali: Dott. Agr. Maurizio Prazzoli
Dott. Agr. Alessandra Furlani
Geologia e Geotecnica: Dott. Geol. Eugenio Fiorini
Aspetti Socio-Economici: Dott. Antonella Bonaduce
Dott. Diego Carrara
Aspetti Paesaggistici: Dott. Ippolito Pizzetti
Dott. Arch. Francesco Alberti

Tavola:
A. 09
Scala:
1:10.000
Adozione:
delibera C.C. n. 30
del 03/05/1999
Controdeduzioni:
delibera C.C. n. 30
del 26/02/2002

Informattizzazione, Cartografia Tematica e Compatibilità Ambientale: **STUDIO TI:**
Dott. Geol. Giovanni Gurnari